







Legenda scheda attuativa zona "Curzoi"

-  Zona già urbanizzata
-  Edifici realizzati / in progetto
-  Zona interessata mq. 4.030
-  Limite zona D2-PM / fascia di rispetto stradale
-  Superficie fondiaria cedibile mq. 2.700
-  Superficie stradale da attuare mq. 450
-  Verde pubblico mq. 950
-  Sagoma indicativa non vincolante (mq. 940 circa) comprensiva di mq. 300 per uffici/zona commerciale
-  Quinta arborea d'alto fusto
-  Accesso al lotto
-  Interventi con S.U.A.

		PROVINCIA DI BELLUNO COMUNE DI SEDICO AREA TECNICA – SERVIZIO LL.PP.		
PIANO DELLE ALIENAZIONI E VALORIZZAZIONI IMMOBILIARI 2010 VARIANTE URBANISTICA PARZIALE AL P.R.G. N° 57 Art. 58 D.L. 112/08 convertito in legge 06.08.2008 n.133 Art. 35 legge finanziaria regionale 16.02.2010 n.11 Art. 50 comma 4° L.R. 27.06.1985 n.61				
ALLEGATO:		TITOLO:		
AII.B.2		SCHEDE ATTUATIVE DI P.R.G. – ZONA "GRESAL" E ZONA "CURZOI"		
SCALA:	DATA:	IL SEGRETARIO COMUNALE	IL SINDACO	PROGETTISTA:
1:250 1:1000 1:2000	FEBBRAIO 2010	dott. Luigi Minella	dott. ing. Giovanni Piccoli	Il Responsabile dell' Area Tecnica p.ed. Ilio Viel
<small>T:\Disegni Autocad\B-Urbanistica\Varianti_PRG\Variante Curzoi\Progetto 02.10.dwg</small>				