Legenda generale
Zonizzazione da Q.C. del P.T.C.P. della Provincia di Belluno

- A (Centro storico o nucleo di antica formazione)
- B (Zona residenziale di completamento)
- C (Zona residenziale di espansione)
- D (Zona per attività economiche)
- F (Zona per servizi)

Legenda del PRG di Sedico



Legenda del P.A.T.I. della Conca Agordina

Legenda del P.R.G. di Sospirolo



Legenda del P.A.T.I. di Mel e Lentiai



Legenda del P.A.T.I. di Mel e Lentiai



Azioni strategice del PAT di Sedico

- Limite di ridefinizione del margine
- Linee preferenziali di espansione produttiva
- Limiti fisici della nuova espansione
- Ambiti di miglioramento della qualità urbana e riordino della zona agricola
- Ambiti di rigenerazione urbana (PRUS)
- Viabilità di indirizzo (PTCP)
- Viabilità da riqualificare - Viale dei servizi
- Viabilità secondaria da poteziare
- Asse urbano da ricomporre
- Viabilità di progetto - Rotatorie
- Area di tutela idaulica (bacini di espansione)

Legenda del P.A.T.I. Longaronese

Legenda del P.R.G. di Belluno

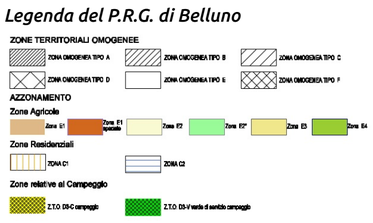

Legenda del P.A.T.I. di Trichiana e Limana



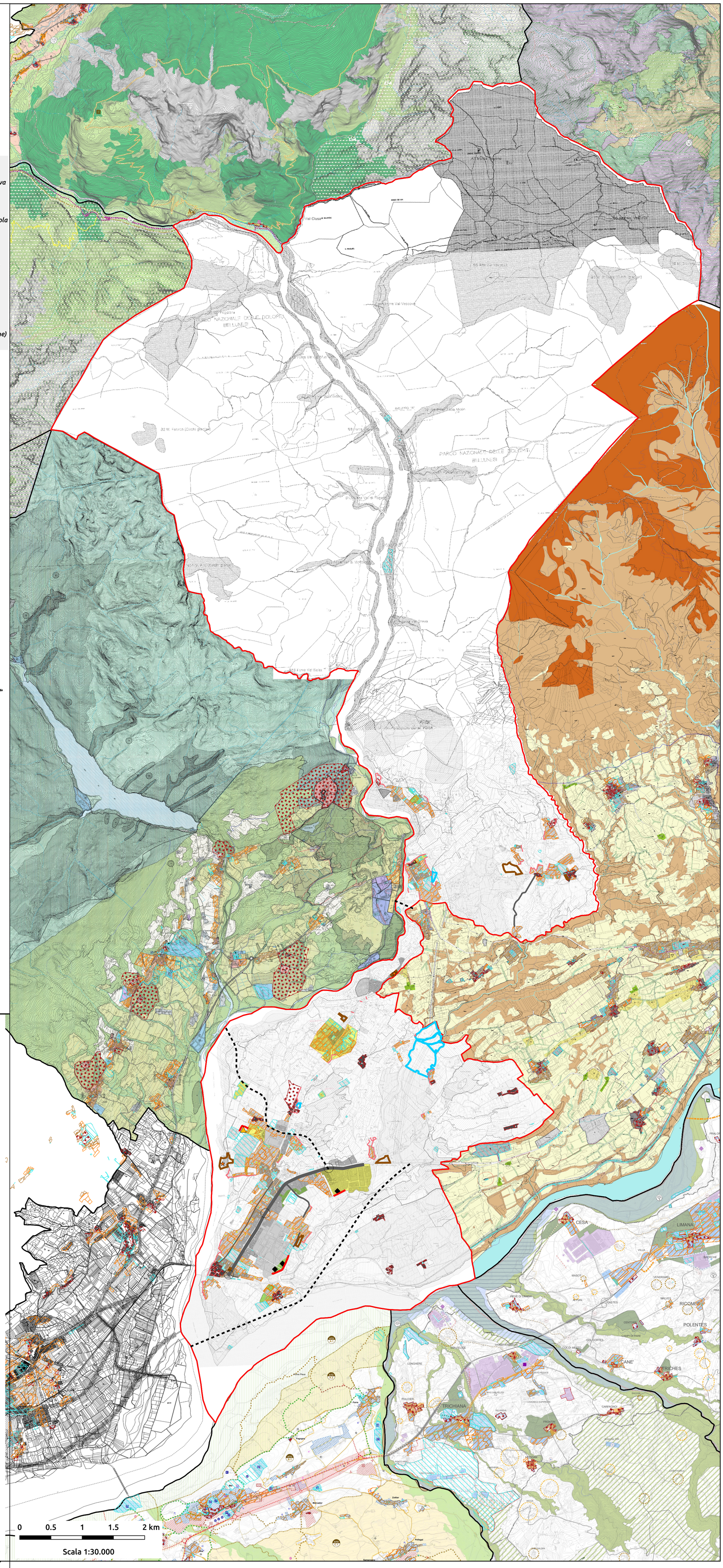

Elaborato n.35

REGIONE VENETO

PROVINCIA DI BELLUNO

P.A.T. SEDICO

APPROVAZIONE 2020

V.A.S - Valutazione Ambientale Strategica
Allegato A - Mosaico Pianificazione Vigente

COMUNE DI SEDICO

Il Sindaco
dott. arch. Stefano Deon

CO-PIANIFICAZIONE UFFICIO URBANISTICA

arch. Oliviero Dall'Asen

dott. Sabina Dalla Rosa

CONSULENZE SPECIALISTICHE

Geologica: dott. geol. Enzo De Biasio

Agronomica: dott. for. associati Cassol e Scariot

Idraulica: dott. ing. Gaspare Andreella

IL PROGETTISTA
dott. urb. Mauro De Conz

COPROGETTISTA: dott. urb. Vanessa Da Col

COLLABORAZIONE: dott. urb. Alberto Grava

COORDINAMENTO: p.i. Mariagrazia Viel

Urbanistica Territoriale Planning Ambientale Pianificazione