
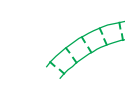












LEGENDA








Forme artificiali

-  M-ART-18 Discarica, terrapieno
-  M-ART-25 Argini







Forme fluviali, fluvio-glaciali e di versante dovute al dilavamento

-  M-FLU-01 Forra
-  M-FLU-14 Vallecola a V
-  M-FLU-15 Vallecola a conca
-  M-FLU-17 Orlo di scarpata di erosione fluviale o di terrazzo: altezza inferiore a 5 metri
-  M-FLU-18 Orlo di scarpata di erosione fluviale o di terrazzo: altezza fra 5 e 10 metri
-  M-FLU-19 Orlo di scarpata di erosione fluviale o di terrazzo: altezza superiore a 10 metri
-  M-FLU-26 Solco da ruscellamento concentrato
-  M-FLU-27 Cresta di displuvio
-  M-FLU-29 Cono alluvionale con pendenza inferiore al 2%
-  M-FLU-30 Cono alluvionale con pendenza fra il 2% e il 10%
-  M-FLU-31 Cono alluvionale con pendenza superiore al 10%









Forme di versante dovute alla gravità

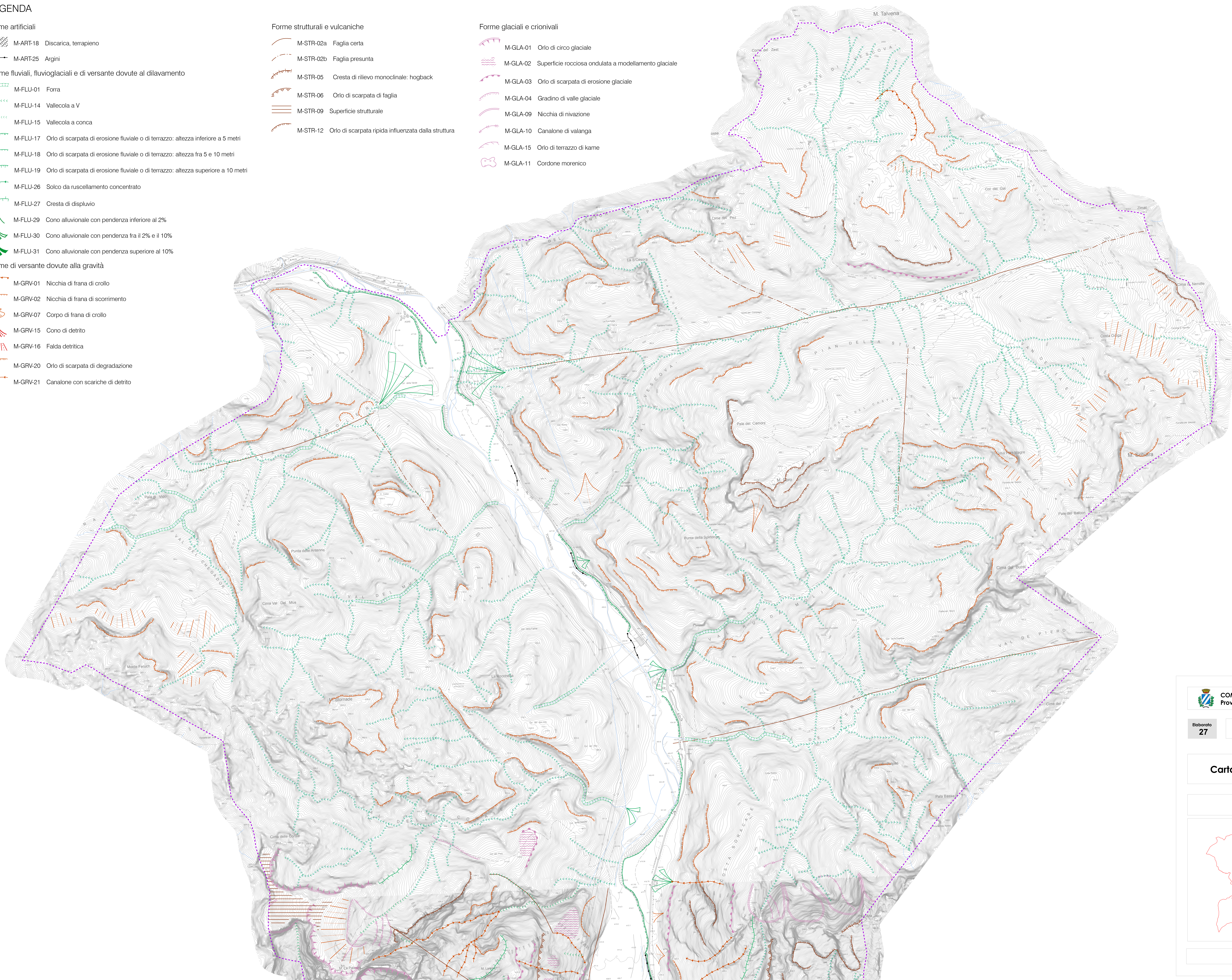
-  M-GRV-01 Nicchia di frana di crollo
-  M-GRV-02 Nicchia di frana di scorrimento
-  M-GRV-07 Corpo di frana di crollo
-  M-GRV-15 Cono di detrito
-  M-GRV-16 Falda detritica
-  M-GRV-20 Orlo di scarpata di degradazione
-  M-GRV-21 Canalone con scariche di detrito

Forme strutturali e vulcaniche

-  M-STR-02a Faglia certa
-  M-STR-02b Faglia presunta
-  M-STR-05 Cresta di rilievo monoclinale: hogback
-  M-STR-06 Orlo di scarpata di faglia
-  M-STR-09 Superficie strutturale
-  M-STR-12 Orlo di scarpata ripida influenzata dalla struttura

Forme glaciali e crionivali

-  M-GLA-01 Orlo di circo glaciale
-  M-GLA-02 Superficie rocciosa ondulata a modellamento glaciale
-  M-GLA-03 Orlo di scarpata di erosione glaciale
-  M-GLA-04 Gradino di valle glaciale
-  M-GLA-09 Nicchia di nivazione
-  M-GLA-10 Canalone di valanga
-  M-GLA-15 Orlo di terrazzo di kame
-  M-GLA-11 Cordone morenico





COMUNE DI SEDICO
Provincia di Belluno

P.A.T.

Elaborato
27

Tav. **6b**

Scala
1:10.000

Carta Geomorfologica - Nord



ELABORAZIONE
Dot. Geol. Enzo DE BIASIO
Via Miggessa 2/A
32036 Sedico (BL)

Collaboratori:
Ing. Matteo SERAFINI

Agosto 2018